








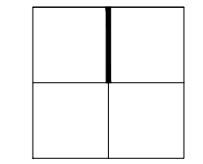
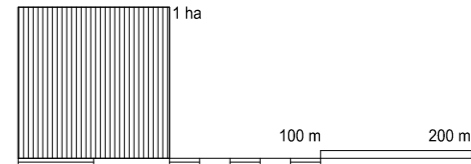


TUMAČ ZNAKOVLJA

-  GRANICA OPĆINE
-  GRANICA GRAĐEVINSKOG PODRUČJA
-  IZGRAĐENI DIO NASELJA
-  NEIZGRAĐENI I UREĐENI DIO NASELJA
-  GOSPODARSKA NAMJENA UNUTAR GRAĐEVINSKOG PODRUČJA NASELJA
-  GROBLJE

- POSTOJEĆE PLANIRANO
-  ŽUPANIJSKA CESTA
 -  OSTALE ZNAČAJNIJE CESTE
 -  ŽELJEZNIČKA PRUGA ZA POSEBNI PROMET



Županija: BRODSKO-POSAVSKA ŽUPANIJA Općina: OPĆINA GORNJA VRBA	
Naziv prostornog plana: 3. IZMJENE I DOPUNE PROSTORNOG PLANA UREĐENJA OPĆINE GORNJA VRBA (Prijedlog)	
Naziv kartografskog prikaza: GRAĐEVINSKO PODRUČJE NASELJA Donja Vrba	
Broj kartografskog prikaza: 4.B	Mjerilo kartografskog prikaza: 1 : 25 000
Odluka o izradi Plana: "Službeni vjesnik" Brodsko-posavske županije 5/18	Odluka predstavničkog tijela o donošenju plana :
Javna rasprava (datum objave):	Javni uvid održan od: do:
Pečat tijela odgovornog za provođenje javne rasprave:	Odgovorna osoba za provođenje javne rasprave: IVAN VULETA, dipl.ing.
Mišljenje o usklađenosti s prostornim planom županije prema članku 107. Zakona o prostornom uređenju ("Narodne novine" br. 153/2013 i 65/2017):	
broj suglasnosti klasa:	Datum:
Pravna osoba/tijelo koje je izradilo plan: ZAVOD ZA PROSTORNO PLANIRANJE, d.d. OSIJEK	Pečat pravne osobe koja je izradila plan: Direktor: KRUNOSLAV LIPIĆ dipl. ing. arh.
Odgovorni voditelj: SANDRA HORVAT dipl.ing.arh.	
Stručni tim u izradi plana: 1. SANDRA HORVAT dipl.ing.arh. 2. VLADO SUDAR dipl.ing.grad. 3. STJEPAN STAKOR dipl.ing.kult.teh. 4. IVICA BUGARIĆ dipl.ing.grad. 5. STOJAN STOJKOVIĆ dipl.iur. 6. TOMISLAV FIALA grad.teh.nis.	
Pečat predstavničkog tijela:	Predsjednik predstavničkog tijela: RENATA LUCIĆ
Istovjetnost ovog prostornog plana s izvornikom ovjerava:	Pečat nadležnog tijela: